

Territorios 26 / Bogotá, 2012, pp. 13-33
ISSN: 0123-8418
ISSNe: 2215-7484

Territorios, naturaleza y medio ambiente

Redes de inmigración, asentamientos informales y zonas de riesgo de inundación: el caso del Río de Oro en Santander (Colombia)

*Networks of immigration, informal settlements and areas of
flood risk: the case of Río de Oro in Santander (Colombia)*

*Redes de Imigração, assentamentos informais e zonas de risco de
inundação: o caso do Rio do Ouro em Santander (Colombia)*

Amanda Patricia Amorocho Pérez*

Recibido: 09 de marzo de 2012
Aprobado: 28 de marzo de 2012

Para citar este artículo

Amorocho Pérez, A. (2012), “Redes de inmigración, asentamientos informales y zonas de riesgo de inundación: el caso de Río de Oro en Santander”, en *Territorios* 26, pp. 13-33.

sección temática

* Trabajadora social y especialista en Teorías, Métodos y Técnicas de Investigación Social de la Universidad Industrial de Santander. Magíster en Estudios de Población de la Universidad Externado de Colombia. Profesora asistente de la Escuela de Trabajo Social de la Universidad Industrial de Santander, Bucaramanga, Colombia. Correo electrónico: apamorocho@hotmail.com

Palabras clave

redes sociales, inmigración, asentamiento humano informal, zonas de riesgo, inundación

Keywords

social networks, immigration, informal human settlement, risk areas, flood

Palavras chave

redes sociais, imigração, assentamentos humanos informais, áreas de risco, inundação

RESUMEN

El trabajo devela las redes de inmigración que propiciaron la configuración de tres asentamientos humanos informales en la ronda de Río de Oro, en el sector urbano del municipio de Girón, Santander (Colombia). El estudio destaca la importancia de tener en cuenta la base socionatural en los ejercicios de planificación de la ciudad y, al mismo tiempo, muestra la necesidad de estudiar la dinámica migratoria hacia las zonas de alto riesgo de inundación.

ABSTRACT

This paper reveals the immigration networks in the configuration of three informal settlements around Río de Oro in the urban sector of the municipality of Girón, Santander (Colombia). The study distinguishes the importance of bearing in mind the socio-natural basis at planning of the city and, at the same time, it shows the need to study the dynamics of migration to high flood risk areas.

RESUMO

O trabalho revela as redes de imigração que propiciaram a configuração de três assentamentos humanos informais ao redor do rio de Ouro, no setor urbano do município de Girón, Santander (Colombia). O estudo destaca a importância de ter em conta a base socionatural nos exercícios de planificação da cidade y, ao mesmo tempo, mostra a necessidade de estudar a dinâmica migratória a zonas de alto risco de inundação.

Introducción

Las márgenes de los ríos se inundan de acuerdo al régimen hidrológico de su respectiva cuenca (Fernández y Rodríguez 1996, 2). Como fenómeno socioambiental, en muchas partes del mundo las inundaciones son un componente importante de los sistemas ecológicos y sociales, pues son el sustento para la regeneración de plantas y vida acuática, y de medios de vida derivados de esta (Blackie et al. 1996, 169). Si bien las inundaciones se consideran benéficas –en la medida en que contribuyen al enriquecimiento del suelo, por ejemplo–, son destructivas cuando afectan a la gente y su patrimonio.

El presente artículo muestra cómo las personas que inmigran al casco urbano de un municipio, sin capacidad adquisitiva para comprar o arrendar una vivienda, se asientan en zonas de alto riesgo de inundación. Este fenómeno se puede observar en el municipio de Girón, Santander (Colombia), el cual, desde la década de los sesenta, ha sido el escenario para el asentamiento ilegal e informal de las familias inmigrantes pobres y en situación de desplazamiento forzado. La mayoría de estas familias se han ubicado en zonas de amenaza por inundación, tales como la ronda del Río de Oro.

Los resultados que se enuncian en este trabajo corresponden a la investigación realizada entre 2007 y 2008, que describe el proceso de inmigración de población hacia la ronda del Río de Oro,¹ en el sector urbano del municipio de Girón, que posibilitó la configuración de asentamientos huma-

nos informales en ese territorio durante el periodo comprendido entre 1991 y 2005.

En los años sesenta y setenta, prácticamente no existían asentamientos en la ronda de los ríos y quebradas en el municipio estudiado. No obstante, en ese periodo se conformaron los primeros asentamientos en Girón: El Carmen y Brisas del Río (Arias, 2007). Según Arias (2007), durante la década de los ochenta, la orilla del Río de Oro continuó poblándose y se fundaron en Girón los asentamientos Isla Nacional, Isla de Río Frío y Las Marías. Así, para finales de los noventa y principios de 2000, el municipio de Girón contaba con 1153 viviendas localizadas en zonas de riesgo por inundación, de las cuales 654 se ubicaban a orillas del Río de Oro (Alcaldía de Girón 2002, 86).

La población localizada en este tipo de asentamientos humanos fue la que sufrió los efectos de la ola invernal que aconteció en ese territorio en febrero de 2005, cuando las fuertes lluvias causaron el desbordamiento del Río de Oro y Río Frío, arrasando buena parte de los asentamientos que se encontraban en su ronda, e incluso llegando a sectores debidamente urbanizados.

En este estudio se evidencia cómo la migración de la población hacia el municipio de Girón y su asentamiento en zonas de protección forestal o zonas de inundación, como la ronda del Río de Oro, son el resultado de la activación de una compleja red de inmigración que favoreció la edificación de viviendas en una zona de alto riesgo de inundación.

¹ La ronda de los ríos se define como “[...] un área de reserva ecológica, no edificable, de protección y control ambiental o ecológica, localizada a lo largo de ambos costados de los ríos o quebradas” (Alcaldía de Bucaramanga, Decreto 078 del 11 de junio de 2008, p. 171).

² Artículo 124: “Son las franjas de suelo urbano ubicadas paralelamente a los cauces de los ríos y quebradas; [E]stas áreas se declararán como áreas forestales protectoras debiendo tener el uso de árboles y arbustos como principal cobertura, prohibiéndose la construcción de vías o la localización de amoblamiento urbano dentro de ellas. Las áreas de protección a cada lado de los ríos y quebradas serán medidas a partir de la cota máxima de inundación y su distancia de aislamiento dependerá de la clasificación de la corriente” (Alcaldía de Girón 2000, 595).

³ Código Nacional de Recursos Naturales Renovables y de Protección al Medio Ambiente.

⁴ Sin embargo, cabe anotar que en Colombia las viviendas construidas en la ronda de río no pueden ser legalizadas porque están en suelos de protección y zonas de alto riesgo. Según el Decreto 564 del 24 febrero de 2006, art. 123: “No procederá la legalización de asentamientos o la parte de ellos que se encuentren ubicados en suelo de protección en los términos del artículo 35 de la Ley 388 de 1997

La propuesta teórica para abordar la dinámica migratoria retoma los conceptos sobre migración interna y los planteamientos de la teoría de redes de migración (Massey 1998, citado en Arango 2003, 19). La propuesta metodológica para la identificación de la red de inmigración se basa en el análisis de redes sociales (Palacio 2002), que permite ver el enlace entre los actores inmigrantes pioneros, y entre estos y los inmigrantes posteriores (Amorocho 2009).

En síntesis, se presentan aquí la contextualización del problema abordado y los resultados de la investigación mencionada, ordenados en cuatro partes. En la primera, se muestra cómo la inundación acontecida en Girón en 2005 fue un desastre anunciado. En la segunda, se presenta el enfoque teórico y metodológico de la investigación, que asume algunos postulados de la teoría de las redes migratorias y el análisis de redes sociales que permite identificar las redes de inmigración que posibilitaron el surgimiento de los asentamientos humanos informales o precarios. En la tercera parte, se da cuenta de los resultados de la investigación, relacionadas con la inmigración hacia al territorio aledaño al Río de Oro. Finalmente, en el apartado cuarto, se presentan algunas conclusiones del estudio.

1. Un desastre anunciado

La ronda del Río de Oro,² en el sector urbano de Girón, fue declarada por su Plan de Ordenamiento Territorial (POT) como

“zona de amenaza de inundación” y, por lo tanto, se declaró dicha ronda como zona de protección ambiental (Alcaldía de Girón 2000, 595). Estas disposiciones no son nuevas, dado que en Colombia estos territorios han sido considerados así a partir del Decreto Ley 2811 de 1974.³

De igual modo, el cauce del Río de Oro fue declarado por el POT, en 1998, como “zona de alta amenaza de inundación”, razón por la cual los habitantes de este sector fueron advertidos de la necesidad de desalojo, incluso antes de la inundación, pero ellos se resistieron a evacuar, debido a que guardaban la esperanza de obtener el beneficio de legalización de la propiedad.⁴

A pesar de que la ronda del Río de Oro del municipio de Girón fue declarada como zona de protección forestal y zona de alta amenaza de inundación, es precisamente en ese territorio donde se encontraban ubicados los asentamientos humanos informales que resultaron más afectados por la ola invernal de febrero de 2005, cuando resultaron damnificadas 3286 familias (DGPA 2005, citado por Villanueva 2005, 9). Específicamente, la inundación, resultado del desbordamiento del Río Frío y el Río de Oro, dejó un total de 11 muertos, 324 heridos y 5 desaparecidos; 16 430 personas damnificadas y 2214 viviendas destruidas (DGPAD 2005, citado por Villanueva 2005, 9), y afectó principalmente los asentamientos ubicados en las riberas de dichos ríos (Secretaría de Salud de Santander 2005).

La inundación acontecida en Girón en febrero de 2005 evidencia la falla en los

sistemas de planificación del desarrollo, la atención y prevención de desastres, por tratarse de un desastre anunciado que no contó con la atención oportuna, y que ha desencadenado en otro tipo de problemáticas socioambientales.

Un problema que devela este trabajo es el conflicto de usos del suelo que corresponde a la ronda del Río de Oro en el sector urbano del municipio de Girón. Desde el punto de vista normativo, el territorio en estudio se considera una zona de protección forestal o de alto riesgo de inundación; pero a la vez se ha constituido, por la vía de hecho, como un suelo de uso “residencial”, dada la proliferación de asentamientos informales en los que viven personas que diariamente se exponen a situaciones de riesgo de desastres por inundación (Amoroch 2009,12).

2. Enfoque para estudiar las redes de inmigración

Uno de los problemas socioambientales en la relación individuo-naturaleza es la configuración de asentamientos humanos precarios en la ronda de los ríos, que emergen como una complejidad urbana tangible y muestran un orden socioambiental que asume formas conflictivas entre los seres humanos y su entorno, evidenciado en el incremento del riesgo de desastres, como las inundaciones y avalanchas.

Estos asentamientos son el producto de las relaciones que se dan entre la población que inmigra hacia esos lugares y los

procesos de configuración y consolidación de esos espacios como zonas urbanizadas por la vía de hecho. En otras palabras, son el resultado de la acción de los fundadores y de otros actores socio-institucionales, que a partir de una compleja interrelación con su entorno construyeron un escenario de riesgo ambiental.

Los movimientos migratorios aportan al crecimiento/decrecimiento y distribución espacial de la población en un territorio mediante dos dispositivos: uno, la inmigración que adiciona población a un territorio particular, y otro, la emigración que sustrae población de un territorio. Los otros componentes que determinan el crecimiento poblacional son las defunciones y los nacimientos.

Un mismo individuo puede efectuar varios movimientos sobre un territorio, por lo que hay que distinguir a los migrantes de la migración. Un migrante es el individuo que realiza el cambio de residencia de un área a otra, independientemente del número de movimientos que realice (González 2002,13). La migración puede clasificarse de acuerdo con la escala y antigüedad del desplazamiento. Desde el punto de vista de la antigüedad, se puede diferenciar entre migración reciente y migración antigua. Por su parte, la clasificación según la escala de la migración permite la distinción de desplazamientos “entre grandes y pequeñas subdivisiones territoriales”. Esto, en principio, podría suponer que la distinción se vincula directamente con la longitud de los desplazamientos (largos o cortos), pero en la práctica, su relación con la dis-

[...]”. Por su parte, en el artículo 35 de la Ley 388 de 1997 se definen los suelos de protección como aquellos “Constituidos por las zonas y áreas de terrenos [...] que por sus características geográficas, paisajísticas o ambientales, o por formar parte de las zonas de utilidad pública para la ubicación de infraestructuras para la provisión de servicios públicos domiciliarios o de las áreas de amenazas y riesgo no mitigable para la localización de asentamientos humanos, tiene restringida la posibilidad de urbanizarse”.

territorios 26

tancia recorrida es indirecta, ya que desde un punto de vista operativo depende del tipo de división político-administrativa considerado para especificar la migración (Rodríguez 2004, 49).

La migración se realiza sobre, desde y hacia un territorio particular. Al respecto, uno de los movimientos migratorios que presenta una alta complejidad es el que se realiza hacia lugares de alta fragilidad ambiental. Las rondas de río en las ciudades intermedias son el ámbito ecológico donde se asienta la población inmigrante pobre y la población en situación de desplazamiento forzado. Conocer esta dinámica migratoria es muy importante para entender los procesos de configuración socio-territorial de un nuevo asentamiento en dichos lugares, así como los problemas que emergen a partir de las decisiones que toma la gente de asentarse en zonas de alto riesgo de inundación.

La inmigración de población hacia la ronda de un río amerita una perspectiva teórica que permita ver las complejas relaciones que se establecen entre la población que origina el movimiento inicial y el vínculo con los posteriores inmigrantes hacia ese lugar. Esta perspectiva es la Teoría de las Redes Migratorias (Massey 1998, citado en García 2001).

En esta perspectiva teórica, las redes migratorias son un factor central que permite explicar cómo la decisión de emigrar influye en los flujos migratorios y en la dirección de las corrientes hacia lugares de alta fragilidad ambiental.

Los asentamientos humanos informales en zonas de inundación no se conforman espontáneamente; al contrario, se puede encontrar que existe un patrón que muestra cómo las personas que lo configuraron llegaron a ese lugar. Los procesos de migración de la población a esos territorios pueden explicarse a partir de las migraciones en cadena que conectan a amigos y parientes en el lugar de destino y origen. Según Massey, las cadenas o redes migratorias se definen como “Conjuntos de vínculos interpersonales que conectan a migrantes, antiguos migrantes y no migrantes en su área de origen y de destino a través de los lazos de parentesco, amistad y comunidad de origen compartida.” (Massey et al. 1998, 229, citado en García 2001).

El fenómeno de las cadenas o redes migratorias permite identificar a las personas que, desde el destino, informan sobre el nuevo lugar de residencia a los que se quedaron en el origen, y cómo los animan a emigrar, acogiéndolos y ayudándolos una vez llegan al lugar de destino. La presencia e importancia que juegan las redes migratorias en los procesos de migración interna hacia municipios intermedios permite ver cómo se ha configurado una red de inmigración.

Esta teoría plantea que muchas personas deciden emigrar porque otros relacionados con ellos lo han hecho con anterioridad; por ello, las redes tienen un efecto multiplicador o de migración en cadena (Massey et al. 1998, 42–43, citado en Arango 2003, 19).

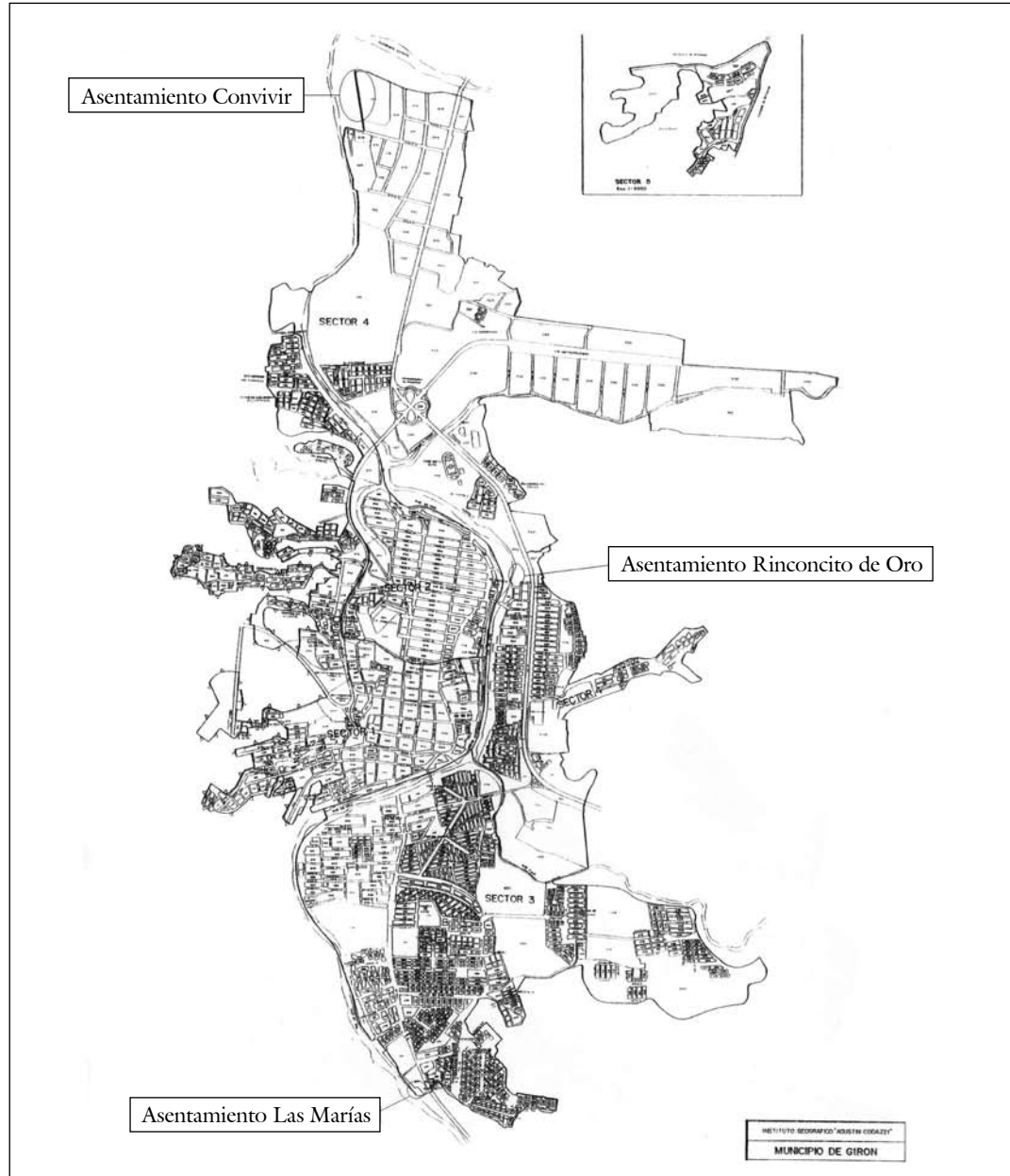
Por su parte, la estrategia metodológica que se siguió para ubicar los asentamientos fundados en Girón durante 1991 y 2005 partió de precisar el límite espacial y temporal en el que se han configurado los asentamientos humanos informales en el cauce del Río de Oro. El acercamiento inicial se hizo a los ocho asentamientos ubicados en dicho territorio; no obstante, posteriormente se hizo una selección de casos, teniendo en cuenta dos criterios: la localización de los asentamientos y el tiempo de conformación de los mismos.

Para ubicar espacialmente los asentamientos, se hizo la revisión cartográfica y se observaron fotografías satelitales del lugar; además, se realizaron visitas a los asentamientos. A partir de ello, se seleccionaron tres asentamientos para su estudio (ver figura 1): el primero se encuentra localizado en el sector donde inicia el casco urbano del municipio de Girón, en el asentamiento Las Marías, que se considera un asentamiento de conformación intermedia; el segundo está ubicado en un punto medio y de reciente conformación –el asentamiento Rinconcito de Oro–, y el tercero es el asentamiento Convivir, el más antiguo, ubicado en los límites con el ciudad de Bucaramanga, cerca a la zona industrial de Chimitá, donde la quebra-

da, del mismo nombre, vierte sus aguas al Río de Oro.

Una vez seleccionados los asentamientos objeto de estudio, a partir de las entrevistas realizadas a líderes y funcionarios de la Alcaldía municipal, se conoció el número de familias que conformaron cada uno de los asentamientos y que vivían en esos lugares al momento de presentarse la inundación en febrero de 2005. Fue así como se pudo establecer que el asentamiento Las Marías se conformó entre los años 1993 y 1996 e inició con un grupo de 15 familias (entrevista a líder comunitario del asentamiento Las Marías 2007), aumentando a 48 en 1999 y a 116 en 2005 (entrevista a funcionario de la Alcaldía Municipal de Girón 2007). El asentamiento Rinconcito de Oro inició con 2 familias en 2000, y en 2005 ya estaban asentadas 37 (entrevista a líder comunitario del asentamiento Rinconcito de Oro 2007). El asentamiento Convivir, el más antiguo, fue fundado en 1991; para ese año, se ubicaban en ese lugar 80 familias (Entrevista a líder comunitario del asentamiento Convivir 2007), aumentando a 234 en 1999 (Acroterre 1999, citado por Alcaldía Municipal de Girón 2000, 214), e incrementándose a 442 familias en 2005 (entrevista a funcionario de la Alcaldía Municipal de Girón 2007).

Figura 1. El sector urbano de Girón y los tres asentamientos seleccionados



Fuente: Instituto Geográfico Agustín Codazzi (IGAC), 2007.

A partir de lo anterior, se planteó un muestreo intencional siguiendo el método bola de nieve: se identificó al habitante-fundador de cada uno de los asentamientos y, a partir de este, se abordó a otros fundadores que aún viven en dichos sectores. Posteriormente, a partir de la información analizada en los censos de población y en las entrevistas exploratorias, se construyó un formato de entrevista. Una vez identificados los primeros pobladores y otros cuantos, siguiendo el método de bola de nieve, se logró entrevistar a 44 fundadores (24 mujeres y 20 hombres) en el asentamiento Convivir, cuya edad promedio es de 45 años. En el asentamiento Las Marías, se entrevistaron 21 personas (17 mujeres y 4 hombres), entre inmigrantes pioneros y posteriores, cuya edad promedio es 43 años. En el asentamiento Rinconcito de Oro, se entrevistaron 19 personas (10 mujeres y 9 hombres), algunos inmigrantes y otros nativos fundadores, cuya edad promedio es 35 años.

Teniendo en cuenta las entrevistas realizadas, se hizo el análisis descriptivo que permitió conocer el tipo de migración, la categoría de inmigrante, y algunas características sociodemográficas de la población estudiada, como sexo, edad, estado civil, nivel de escolaridad y ocupación antes de llegar al lugar, entre otras.

Contando con la información recolectada, se hizo una vinculación de la información censal con la tomada en el terreno, y se analizó el fenómeno de migración en el municipio, partiendo desde aspectos

macro hasta llegar a los de microescala, correspondientes al fenómeno de inmigración de población hacia cada asentamiento. Para reconstruir la red de inmigración que permitió la configuración de estos asentamientos, fue necesario hacer uso de la aplicación de herramientas novedosas como el Análisis de Redes Sociales (ARS), que permitió observar los datos de manera distinta, destacando los aspectos relacionales y, por lo tanto, estructurales de las interacciones estudiadas.

El análisis de redes sociales es una de las principales herramientas para representar los denominados asentamientos humanos informales. La aplicación permitió incorporar información sobre los actores que configuraron los asentamientos en estudio, incluyendo las interacciones entre los mismos en su territorio inmediato. En otras palabras, el ARS permitió visualizar la red de inmigración para cada uno de los asentamientos, además de establecer los vínculos entre los inmigrantes entre sí, con actores sociales en un tiempo y espacio específicos.

Los análisis de redes sociales utilizan dos tipos de herramientas para representar información sobre patrones de relación entre actores sociales: los grafos y las matrices (Hanneman 2001). Estos medios fueron los que se emplearon en este estudio, para observar y representar las redes de inmigración. La graficación y visualización estas se hizo a partir del programa Ucinet VI.

⁵ Preguntas sobre: lugar de residencia, tiempo de residencia, lugar de residencia habitual, lugar donde se hallaba al momento del censo, lugar de residencia habitual anterior y lugar de residencia 5 años atrás. Para mayor ampliación al respecto, ver: Véjarano y McCAA, p.170-177.

⁶ Este censo incluyó preguntas como: ¿dónde nació? ¿En dónde vivía hace cinco años? ¿En qué lugar vivía hace cinco años? ¿Ha cambiado de residencia durante los últimos cinco años? ¿Cuál fue la causa principal por la que cambió de residencia en esa ocasión?

3. Migración interna y redes de inmigración en el municipio de Girón

Al analizar la variable migración para el municipio en estudio, se tuvieron en cuenta algunas de las preguntas que la miden en los censos de 1973 y 1993,⁵ así como las planteadas en el censo general de 2005.⁶

Es así como para el año 1973, se encontró que de un total de 21 272 habitantes, el 48 % (10 245) nació en el mismo municipio (Girón), mientras que el 45 % (9 498) nació en otro municipio del mismo departamento; el 6,3 % (1 333), en otro departamento, y un 0,24 % (53 personas) nació en otro país. De los 143 restantes, no se tiene información (ver tabla 1 y figura 2).

Tabla 1. Población total censada en hogares particulares, por lugar de nacimiento, según municipio de residencia

Año*	Lugar de nacimiento					
	Total	Mismo municipio	Otro municipio, mismo departamento	Otro departamento	Otro país	Sin inf.
1973	21 272	10 245	9 498	1 333	-	193
1993	79 687	21 008	48 379	9 629	176	495
2005	135 531	31 566	102 605**		225	1 135

*No se incluyen los datos del censo de población de 1985, porque no se contó con la información desagregada para ese año.

** La información del censo de población de 2005 une estas dos categorías.

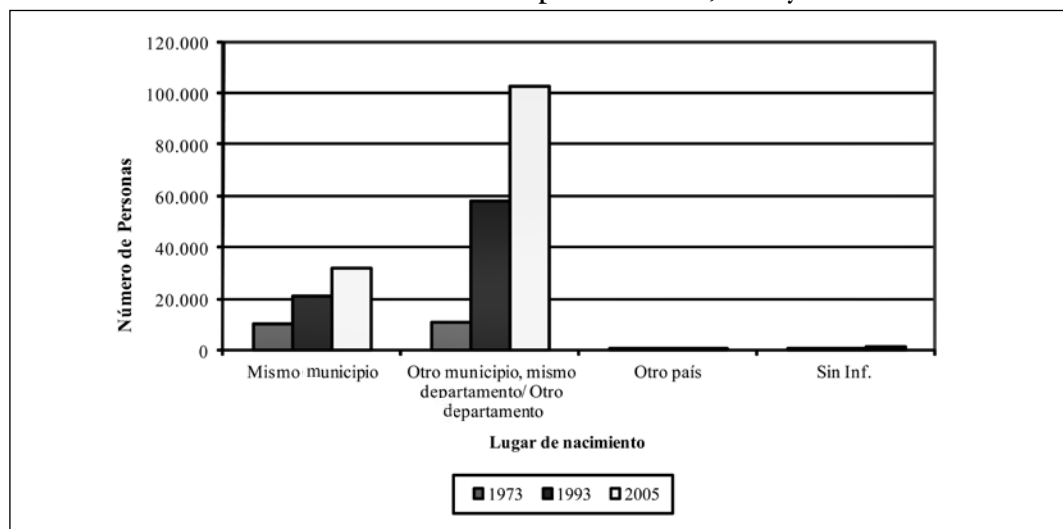
Fuente: elaboración de la autora con base en datos de los censos de población de 1973, 1993 y 2005 (DANE).

Para el año de 1993, el 26,3 % de la población (21 008 habitantes) nació en Girón, dato que permite observar una disminución de la proporción de población nativa respecto al año de 1973. El 61 % (48 379 habitantes) nació en otro municipio del mismo departamento, y el 12 % nació en otro departamento, lo que muestra que se ha incrementado la inmigración

de población hacia este municipio (ver tabla 1 y figura 2).

De acuerdo con el censo de 2005, se tiene que de los 135 531 habitantes, el 75,71 % (102 605 personas) nació en otro municipio, en el mismo departamento u en otro departamento colombiano, y solo el 23,29 % (31 566 personas) nació en Girón.

Figura 2. Lugar de nacimiento de la población del municipio de Girón, de acuerdo con los censos de población 1973, 1993 y 2005



Fuente: elaboración de la autora con base en los censos de población de 1973, 1993 y 2005 (DANE).

El crecimiento poblacional del municipio estudiado es el resultado de la tasa de natalidad, pero también resultan significativos para Girón los aportes de población dados por los procesos de inmigración y la recepción de personas en situación de desplazamiento forzado.

El incremento de población en situación de desplazamiento que se asienta en Girón se puede constatar con la información de Acción Social.⁷ Según esta entidad, en 1997 y años anteriores se registraron 236 personas que llegaron al municipio en situación de desplazamiento. En 1999 se reportaron 294, incrementándose de forma significativa a 1661 en 2001. En 2003 disminuyó el número de personas desplazadas a una cifra de 572. A partir de 2004 inició un aumento hasta alcanzar, en 2007,

1024 personas. En 2005, el municipio recibió 759 personas, que llegaron a Girón desplazadas por la violencia (Acción Social 2008). En total, según Acción Social, se habrían recibido en Girón, entre 1997 –y años anteriores– y 2005, 4 546 personas en situación de desplazamiento. En este sentido, Girón es fundamentalmente un municipio receptor de población desplazada.

Un buen número de personas inmigrantes y en situación de desplazamiento que llegaron al municipio de Girón se ubican en zonas de amenaza por inundación o deslizamiento, y construyen en dichos lugares viviendas que, paulatinamente, se establecen como asentamientos humanos informales. También se ubican allí personas nativas destechadas.

⁷ “Es la entidad creada, según el Decreto 2467 de 2005, por el Gobierno Nacional con el fin de canalizar los recursos nacionales e internacionales para ejecutar todos los programas sociales que dependen de la Presidencia de la República, y que atienden a poblaciones vulnerables afectadas por la pobreza, el narcotráfico y la violencia [...]. Como tal, es igualmente la encargada de coordinar el Sistema Nacional de Atención Integral a la Población Desplazada, SNAIPD” (Acción Social 2008).

Esta migración de población hacia un municipio intermedio como Girón, y el asentamiento de la misma en la ronda del Río de Oro, es una red que está configurada a partir de lazos de parentesco y amistad; es decir, las personas que eligen asentarse allí, lo hacen porque en esos lugares viven los fundadores, que son sus parientes o conocidos.

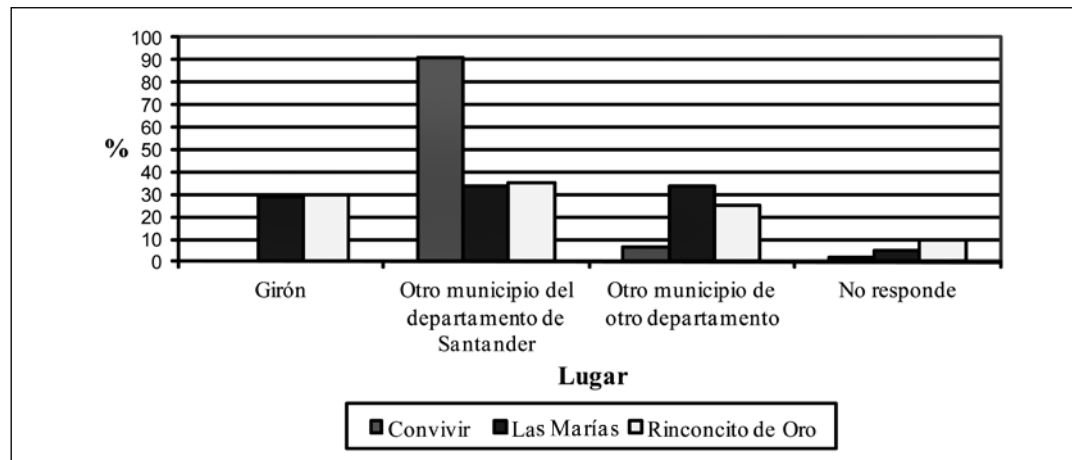
En el caso de los asentamientos seleccionados en esta investigación, se encontró que las personas que inmigran al municipio lo hacen a partir de un vínculo con familiares, amigos o conocidos que han logrado colonizar los terrenos en la ronda del Río de Oro. La motivación principal es la aspiración de conseguir un lote para edificar la vivienda; una vez los primeros lo han logrado, motivan a sus parientes a ir al lugar y les brindan el apoyo que estos requieren. Por ello, la red de

inmigración tiene un efecto multiplicador y genera una *inmigración en cadena*.

Los inmigrantes posteriores, que llegan al lugar porque los inmigrantes pioneros les han llamado, cuentan con el apoyo de estos para enfrentar las dificultades y problemas que trae el invadir un terreno como la ronda de un río, entre los que se encuentran los desalojos de la fuerza pública, las inclemencias del clima y la carencia de infraestructura adecuada para vivienda.

La configuración de estos asentamientos tiene sus raíces en los procesos de inmigración de población hacia este municipio en la década de los noventa, principalmente población inmigrante del sector rural y urbano de otros municipios de Santander, o de otros departamentos, como se observa en los asentamientos estudiados (ver figura 3).

Figura 3. Lugar de nacimiento de los fundadores de los asentamientos Convivir, Las Marías y Rinconcito de Oro



Fuente: entrevistas a los fundadores de los asentamientos en estudio, 2008.

En la figura 3, se observa que de los 44 entrevistados en el asentamiento Convivir, el 91 % procede de otro municipio del departamento de Santander, el 8 %, de un municipio de otro departamento, y el 1 % no responde. Llama la atención que ninguno de los entrevistados es oriundo de Girón. De los pobladores del asentamiento Convivir, un 22 % nació en Bucaramanga; 11 %, en Rionegro; 9 %, en San Vicente de Chucurí, y 9 %, en Barrancabermeja. La mayoría de esta población proviene de otros municipios del departamento de Santander.

Como se aprecia en la figura 3, de los 21 entrevistados del asentamiento Las Marías, el 29 % nació en Girón (19 % nació en el sector urbano, y un 10 %, en el sector rural); 33 % nació en otro municipio del departamento de Santander, y otro 33 %, en un municipio correspondiente a otro departamento (Norte de Santander, Bolívar, César y Magdalena). Aquí se empieza a notar una característica demográfica de relevancia, relacionada con la inmigración de población en situación de desplazamiento forzado.

Ahora, como se observa en la misma figura, para el asentamiento de conformación más reciente, Rinconcito de Oro, se encuentra que de los 19 fundadores entrevistados, el 30 % nació en Girón, 35 % nació en otro municipio del departamento de Santander (Barrancabermeja, San Vicente de Chucurí, Matanza y Guaca), y 25 % nació en un municipio de otro departamento: San Martín (César), San Martín de Loba (Bolívar), Palomino (Guajira),

Gamarra (César) y Calamar (Bolívar). Si se relacionan estos porcentajes de población, que inmigran desde municipios distantes a Girón, como Gamarra, Calamar y Ocaña, entre otros, hay una conexión con la llegada a Girón de 1661 personas en situación de desplazamiento durante 2001 (Acción Social, 2008), año posterior a la fundación de este asentamiento. A partir de este estudio, se puede afirmar que los asentamientos humanos informales que se configuran en las rondas de río, al igual que otros espacios de desarrollo informal, son los lugares donde se pueden observar patrones de reasentamiento de la población en situación de desplazamiento.

3.1 La red de inmigración que configuró los asentamientos Convivir, Las Marías y Rinconcito de Oro

El primer vínculo estudiado es la interacción explícita entre la población inmigrante, teniendo en cuenta dos tipos: los inmigrantes pioneros y los inmigrantes que arribaron posteriormente. La relación que fue definida corresponde a la realización de actividades conjuntas para la configuración del asentamiento; actividades de apoyo a cada actor en el logro de sus objetivos, tales como la consecución del suelo para construir una vivienda propia. En esta orientación, la interacción entre inmigrantes pioneros y posteriores beneficia a los actores para el intercambio de información, capacidad ejecutora y mejoramiento del juego de relaciones. Ejemplos de esta relación son la ubicación del

terreno de la vivienda, el enfrentamiento a las autoridades locales, el acceso a conexiones ilegales a la red de servicios públicos e integración a la comunidad.

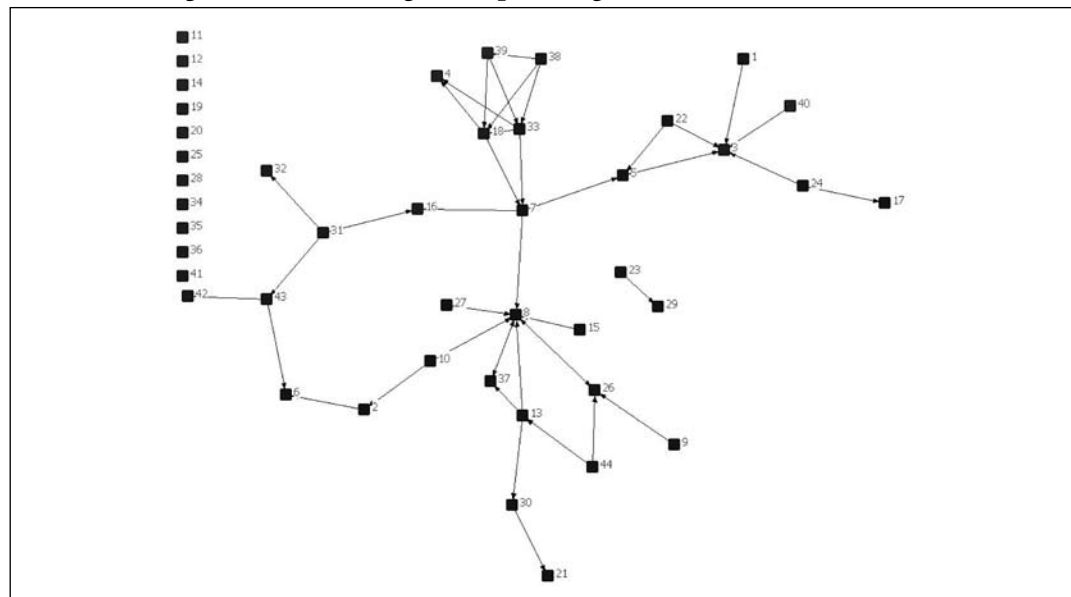
Las figuras 4, 5 y 6 muestran la dinámica de las relaciones que tienen los inmigrantes pioneros entre sí y con los que llegaron posteriormente, así como la explicación de los lazos que entre ellos suelen existir (familiares, amigos o conocidos). Para captar esta relación, se formularon dos preguntas centrales en la entrevista realizada: “¿Cómo ‘supo’ de este lugar?” y “¿Qué personas conocidas vivían en el asentamiento antes de llegar al lugar?” (Preguntas 22 y 63, formato de entrevista a fundadores).

Según los hallazgos de la investigación, se tiene que el asentamiento Convivir se

constituyó a partir de vínculos de amistad en un 38 %, y de vínculos familiares, en un 27 %. En el asentamiento Las Marías, el vínculo que prevaleció fue el familiar, en un 40 %, y de amistad, en un 30 %. El asentamiento más reciente, Rinconcito de Oro, muestra un patrón distinto, dado que se conformó por personas sin vínculos entre sí (47 %). No obstante, también se encuentran vínculos familiares y de amistad (21 % cada uno).

De igual modo, se encontró que de los 84 entrevistados, el 89 % no tenía vivienda propia, y un 5 % sí. Esto indica que la población que se asienta en estos lugares son personas inmigrantes y en situación de desplazamiento, carentes de este bien inmueble.

Figura 4. Red de inmigración que configuró el asentamiento Convivir



Fuente: elaboración de la autora, con base en entrevista a fundadores del asentamiento Convivir, 2008.

La medida de centralidad es definida “[...] como el total de vínculos que tiene cada actor en la red”. Aplicando este indicador de centralidad, en la figura 4⁸ se aprecia que en el asentamiento Convivir se reconoce como fundador el actor-red, representado por el número 8: un hombre de 37 años, oriundo de Puerto Wilches y líder comunitario; junto con otros 7 actores de los 44 entrevistados, manifestó conocer el lugar mucho antes de creado el asentamiento Convivir.

Otro actor central es el número 3, una mujer de 65 años que nació en Bucaramanga, pero que desde muy temprana edad vivió en el sector rural de San Vicente de Chucurí. Esta mujer es reconocida como fundadora, amiga o pariente por parte de 5 entrevistados. El actor-red número 5 es un hombre de 61 años, oriundo del sector rural de San Vicente de Chucurí, quien es reconocido por 3 de los entrevistados como amigo o conocido. Lo mismo sucede con el actor número 18, una mujer de 41 años que nació en Bucaramanga, a quien 3 de los entrevistados las reconocen como pariente o amiga. El actor-red número 26 es un hombre que nació en Rionegro, cuñado del actor número 8 y reconocido como fundador, familiar o amigo por parte de 3

entrevistados. Todos los mencionados son los actores más prominentes de la red.

Un aspecto que ha de tenerse en cuenta es que el asentamiento Convivir inició con 80 familias en 1991, pero debido a las conexiones, en el año de 1992 llegaron 200 familias más al lugar. Es por eso que de los 44 entrevistados, 21 afirmaron conocer a alguien en el asentamiento antes de llegar a él. Este contacto previo y el tipo de vínculo (parentesco, amistad) que prevaleció muestran que, evidentemente, la inmigración que se dio hacia ese lugar fue en cadena; es decir, existió una red de inmigración hacia la ronda del Río de Oro.

Si bien la red de inmigración se construyó a partir de la información brindada por los fundadores que aún viven en el asentamiento, y a quienes se les realizó la entrevista (44 en total), estos fundadores mencionaron a 34 más, que llegaron hacia 1991.

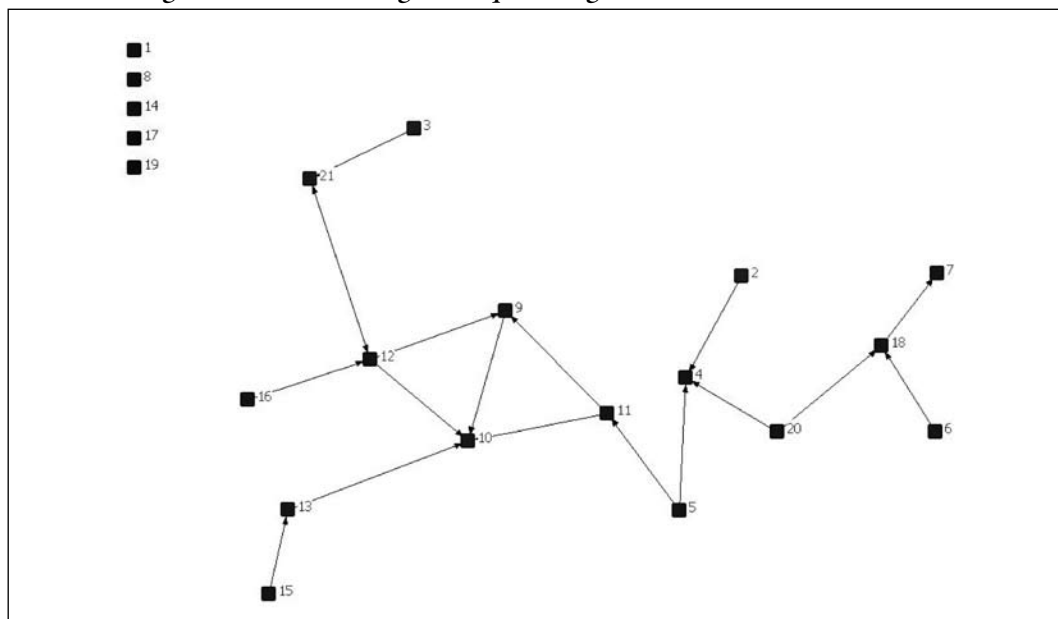
Cabe destacar que en los asentamientos existen grandes grupos familiares y de amigos. Algunos ejemplos podrían ser, para el caso del asentamiento Convivir, las familias de los actores 8 y 3, familias extensas,⁹ en las cuales se encuentran incluso hasta tres generaciones.

⁸ Esta figura se construyó con base en una sociomatrix elaborada a partir de las entrevistas realizadas durante la investigación.

⁹ Familias que incluyen primos, tíos y abuelos.

¹⁰ Este grafo se construyó con base en la sociomatrix elaborada a partir de las entrevistas realizadas durante la investigación.

Figura 5.¹⁰ Red de inmigración que configuró el asentamiento Las Marías



Fuente: elaboración propia, con base en entrevista a fundadores del asentamiento Las Marías, 2008.

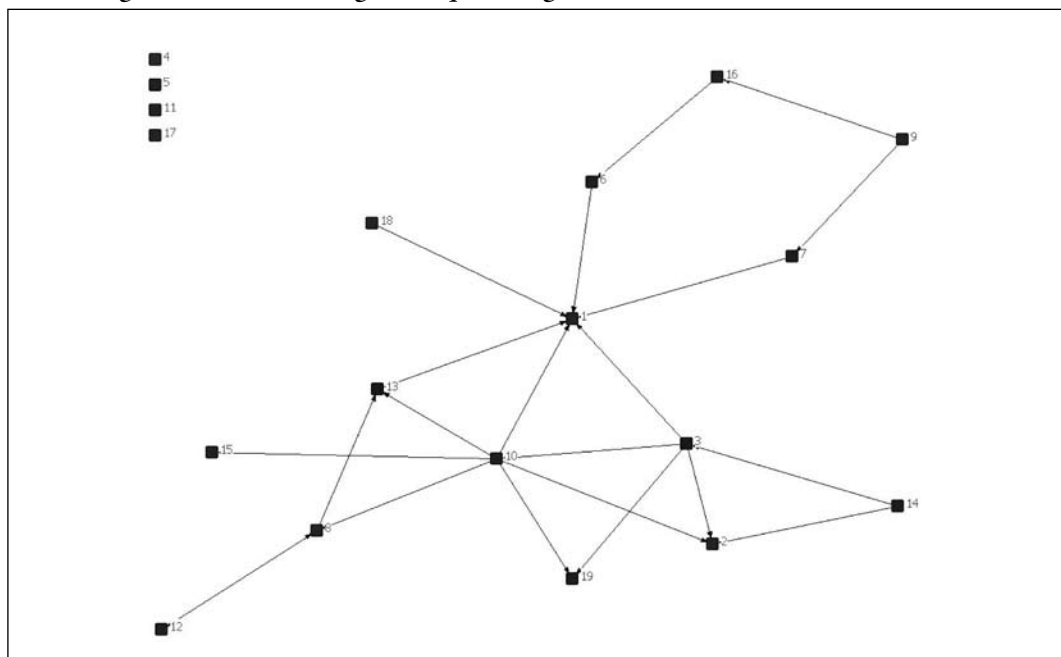
Ahora bien, en la red de inmigración del asentamiento Las Marías (figura 5) se tiene que el actor central es una mujer representada con el número 10, proveniente del sector rural de Sabana de Torres, desplazada por la violencia que se presentó en ese lugar en 1988. Esta mujer es reconocida como fundadora, amiga o pariente por 4 de los 21 entrevistados. En principio, ella compró el terreno a orillas del Río de Oro, que correspondía a una finca de vocación agrícola, y construyó su vivienda allí.

Otra mujer central en la red de inmigración hacia ese asentamiento es la que aparece con el número 4, quien nació en el sector rural de Girón. Posteriormente,

vivió en el barrio El Progreso, que se encuentra frente al asentamiento estudiado, y forma parte de una de las 15 familias que entre los años 1993 y 1996 se asentaron en el lugar.

Los actores que aparecen con los números 9, 12, 18 y 21 son nombrados por 2 de los 21 entrevistados como conocidos, parientes o familiares de estos; el primero es un hombre que procede de Sabana de Torres; el 12 y 21 son dos mujeres que vivieron en el barrio El Progreso, y el 18 corresponde a una mujer que vivió en el barrio El Poblado, del municipio de Girón, antes de llegar a Las Marías. En este asentamiento, un buen número de personas son familiares de los actores 9 y 21.

Figura 6.¹¹ Red de inmigración que configuró el asentamiento Rinconcito de Oro



Fuente: elaboración propia, con base en entrevista a fundadores del asentamiento Rinconcito de Oro, 2008.

Para el caso del asentamiento Rinconcito de Oro, se encontró como actor central de la red de inmigración a una mujer representada con el número 1 en la figura 6, quien nació en San Vicente de Chucurí y salió de ese territorio desplazada por la violencia. Esta mujer es reconocida como fundadora, amiga o pariente por parte de 6 de los 19 entrevistados.

Por su lado, la mujer que está representada por el número 2 nació en Bogotá, pero justo antes de llegar a Rinconcito de Oro vivió en el asentamiento Convivir; ella es reconocida como amiga o conocida por tres de los fundadores entrevistados. La mujer que se representó con el número

14 es reconocida como fundadora o amiga por parte de dos entrevistados; ella es oriunda del sector urbano del municipio de Girón y, antes de invadir el terreno en estudio, vivió en el asentamiento Eliécer Fonseca, del mismo municipio. La mujer que corresponde al número 8 es reconocida como amiga o pariente por dos de los fundadores entrevistados y es oriunda de Girón.

Otra persona que se reconoce como fundadora es el hombre que aparece con el número 3, oriundo de San Martín de Loba, en el departamento de Magdalena. Antes de asentarse en Rinconcito de Oro, vivió en la casa de su madre, ubicada en el

¹¹ Este grafo se construyó con base en la sociomatrix elaborada a partir de las entrevistas realizadas durante la investigación.

¹² De los 84 entrevistados, se encontró que el 12 % no estudió y el 33 % cursó la primaria incompleta, mientras que el 25 % tiene primaria completa, el 13 % tiene secundaria incompleta, y el 4 %, secundaria completa. Se encontró una mujer que tiene grado de técnica en preescolar, y otra que estaba validando el bachillerato al momento de hacer la entrevista. Un 11% no respondió a la pregunta.

asentamiento José Antonio Galán en Bucaramanga (cerca del asentamiento Convivir).

Como se ha podido constatar, se evidencia una red de inmigración para cada uno de los asentamientos estudiados; es decir, los inmigrantes y nativos fundadores llamaron a amigos, parientes o conocidos a asentarse en el lugar; por lo tanto, se observa un vínculo entre estos y los pobladores que llegaron en los dos años siguientes.

Ahora bien, la pregunta que surge es: ¿que motivó a estas personas a asumir los riesgos que implica vivir a orillas de un río? Básicamente, los movió el anhelo de conseguir un lugar para vivir, porque la mayoría de pobladores de estos territorios vivían antes en piezas o casas en arriendo, o donde parientes. Generalmente, estas personas nacieron en el sector rural o urbano del mismo municipio, o de algunos cercanos, o provienen de otros municipios más alejados del mismo u otro departamento. Esta población casi siempre llega acompañada de su familia, y son individuos con bajos niveles educativos¹² y de ingresos, lo que les impide acceder al mercado inmobiliario.

Además de lo anterior, resulta claro que la población en situación de desplazamiento que llegó entre los años 2000 y 2008 se ha asentado en sectores de desarrollo informal. Según el registro único de población desplazada RUPD, durante 2007 llegaron a Girón 1141 personas desplazadas, y en lo corrido de 2008, 152 (Acción Social 2008). Según un miembro

de una ONG que representa esta población, dichas personas provienen de diversos municipios colombianos como Puerto Inírida, Puerto Carreño, Sarabena, Mitú, Puerto López y Barrancabermeja, entre otros (representante de la Mesa de Fortalecimiento de Organizaciones de Población Desplazada). Un buen número de la población que llega al municipio de Girón, por razones de desconocimiento de la ley o por cuestiones de seguridad, no se registran en Acción Social, sino que se insertan en el sector urbano y rural del municipio, pero especialmente en los asentamientos humanos en la ronda de los ríos y quebradas del municipio de Girón.

La población estudiada, de acuerdo con el número y dirección de los movimientos realizados, ha hecho varios cambios de residencia entre el nacimiento y el momento de recolección de la información del censo de 2005; por lo tanto, se puede afirmar que ha seguido un proceso de migración indirecta. Estos pobladores reportan, como mínimo, dos residencias distintas a las de su lugar de nacimiento, de manera que llegaron al asentamiento –lugar de residencia actual– haciendo, por lo menos, una escala en otra área geográfica.

De igual forma, en el asentamiento Convivir se encontraron pobladores que reportan un solo cambio de residencia entre el nacimiento y el momento de llegar al asentamiento. Estas personas migrantes llegaron al sitio del asentamiento, su residencia actual, sin escalas intermedias.

4. Conclusiones

Los inmigrantes que se asentaron en la ronda del río son sujetos que desarrollaron una misión en pos de una meta, pues a pesar de múltiples adversidades, lograron su objetivo de edificar un asentamiento en una zona de protección forestal.

En este estudio, se evidenció que estos lugares se configuran a través de redes sociales de inmigración o movilidad, caracterizadas por lazos de parentesco, amistad o solidaridad. El proceso de conformación puede ser escalonado, como se verificó con los asentamientos Las Marías y Rinconcito de Oro, o bien masivo, como se presentó en el asentamiento Convivir. Se puede afirmar que los primeros habitantes de la ronda del Río de Oro decidieron emigrar hacia el sector urbano del municipio de Girón porque otras personas relacionadas con ellas lo habían hecho con anterioridad. Es por ello que dichas redes tienen un efecto multiplicador, donde los fundadores de estos asentamientos generan una inmigración en cadena.

El patrón de inmigración hacia la ronda del Río de Oro en el municipio estudiado muestra que un buen número de personas sin acceso a vivienda, procedentes de Bucaramanga, y un grupo de población desplazada por la violencia, proveniente del Magdalena Medio Santandereano, fueron quienes configuraron el asentamiento Convivir, el más antiguo de los estudiados. La población que conformó el asentamiento intermedio Las Marías proviene de barrios aledaños, como El Progreso, del mismo

municipio de Girón. Sin embargo, también se localizaron allí personas desplazadas de otros municipios de Santander y de otros departamentos (César, Norte de Santander y Bolívar). Para el caso del asentamiento Rinconcito de Oro, el más reciente, su configuración obedece a procesos de movilidad interna, pues sus habitantes provienen de otros asentamientos del municipio de Girón (asentamiento Isla Nacional y Convivir) y son oriundos del mismo, en su mayoría.

Pero también se encuentra población en situación de desplazamiento, algunos que nacieron en otros municipios de Santander, y otros que provienen de otros departamentos como César, Bolívar y La Guajira.

La población inmigrante asentada en la ronda del Río de Oro, en el sector urbano del municipio de Girón, cambió, por la vía de hecho, el uso del suelo de protección a “residencial”. Dicha práctica ha orientado el comportamiento de los inmigrantes desechados que llegan al municipio de Girón, incrementando nuevamente el riesgo de vivir un desastre por inundación, al ocupar un suelo inadecuado para la construcción de viviendas.

Esta situación obedece a la situación de pobreza y desplazamiento de la población inmigrante, que se asienta en zonas de inundación, como las orillas del río, con el fin de acceder al suelo para construir viviendas precarias. Esta población carece de los recursos económicos para acceder a una vivienda a través del mercado inmobiliario, punto que amerita una revisión de

la política pública de vivienda de interés social en el municipio, con el fin de garantizar los derechos que tienen estos ciudadanos a acceder a una vivienda digna.

Referencias bibliográficas

Acción Social (2008). “Estadísticas de la Población Desplazada.” Disponible en: <http://www.accionsocial.gov.co/Estadisticas/publicacion%20enero%2031%20de%202008.htm>, s. f.

Alcaldía de Bucaramanga (2008). *Decreto 078 del 11 de junio de 2008*. Bucaramanga: Alcaldía de Bucaramanga.

Alcaldía de San Juan de Girón (2000). *Plan de Ordenamiento Territorial de San Juan Girón. 2000-2009*. Bucaramanga: Centro de Estudios Regionales CER – UIS. Disponible en: http://giron-santander.gov.co/apc-aa-files/64363264663566326266363830396364/3.4_SOCIOCULTURAL_Y_FUNCIONAL.pdf, s. f.

Alcaldía San Juan de Girón (2002). *Plan de Desarrollo San Juan de Girón 2002-2005. Frente Ambiental*. Girón: CER-UIS.

Alcaldía de Girón (2008). *Plan de desarrollo “Girón monumento nacional: la obra continua entre todos 2008-2011”*. San Juan de Girón: Alcaldía de Girón.

Amorocho, A. (2009). *Interacciones entre la inmigración, la construcción de territorios y los desastres naturales: El caso de la inundación del río de Oro en Girón, Santander* [Trabajo de grado], Bogotá:

Universidad Externado de Colombia. Maestría en Estudios de Población.

Arango, J. (2003). “La Explicación Teórica de las Migraciones: Luz y Sombra.” *Migración y Desarrollo*, Núm. 1, pp. 1-30. Disponible en <http://www.redalyc.org/src/inicio/ArtPdfRed.jsp?iCve=66000102>

Arias, C. (2007). *Poblamiento y Marginalidad. Historia de las comunidades damnificadas por la ola invernal de febrero de 2005 en los municipios de Bucaramanga y Girón. 1965-2005* [Trabajo de grado] Bucaramanga: Universidad Industrial de Santander. Carrera de Historia.

Blaikie, P. et al. (1996). *Vulnerabilidad: El Entorno Social, Político y Económico de los Desastres*. Lima: La Red.

Colombia. Ministerio de Agricultura (1977). *Decreto No. 1449 (27 de Junio de 1977)*. Bogotá: El Ministerio. Disponible en <http://www.encolombia.com/medioambiente/hume-decreto144977.htm>, s. f.

Colombia. Ministerio de Ambiente, Vivienda y Desarrollo Territorial (2006). *Decreto 564 (febrero 24 de 2006)*. Bogotá: El Ministerio.

Colombia. Congreso de la República (1997). *Ley 388 de 1997*. Diario Oficial No. 43 091, de 24 de julio de 1997.

DANE (1974). *XIV Censo Nacional de Población y III de Vivienda*. Octubre 24 de 1973.

DANE (1993). *XVI Censo Nacional de Población y V de Vivienda 1993*.

- DANE (2005). *Censo General 2005*. Disponible en <http://190.25.231.242/cgibin/RpWebEngine.exe/PortalAction?&MODE=MAIN&BASE=CG2005AMPLIADO&MAIN=WebServerMain.inl>, s. f.
- Fernández, M. y Rodríguez, L. (1996). “¿Cuál es el problema? Introducción a la temática”. En: Fernández, M. (comp.), *Ciudades en riesgo: Degradación ambiental, riesgos urbanos y desastres*. Quito: La Red. Disponible en: http://www.desenredando.org/public/libros/1996/cer/CER_todo_ene-7-2003.pdf, s. f.
- García, R. (2001). “El papel de las redes migratorias en las migraciones a corta y media distancia”. En: *Scripta Nova. Revista electrónica de Geografía y Ciencias Sociales*, No. 94 (11). Disponible en: <http://www.ub.edu/geocrit/sn-94-11.htm>, s. f.
- González, A. (2002). *Elementos de análisis demográfico para el estudio de las migraciones internas*. Bogotá: Universidad Externado de Colombia.
- Hanneman, R. (2001). *Introducción a los Métodos del Análisis de Redes Sociales*. California: Universidad de California.
- Instituto Geográfico Agustín Codazzi. *Plano de conjunto del municipio de Girón (escala 1:5000)*. Bogotá: IGAC.
- Palacio, D. (2002). “El Parque Nacional Utría, un lugar-red: una propuesta de análisis socioambientales para la gestión de Áreas Protegidas.” En *Territorios* 8, pp. 39-61.
- Rodríguez, J. (2004). *Migración Interna en América Latina y el Caribe: estudio regional del período 1980-2000*. Santiago de Chile: Centro Latinoamericano y Caribeño de Demografía (CELADE).
- Rubiano, N. et al. (2003). *Población y Ordenamiento Territorial*. Bogotá: Universidad Externado de Colombia.
- Secretaría de Salud de Santander (2005). Observatorio de Salud Pública de Santander. *Informe Especial: Emergencia Invernal en Santander. Febrero de 2005*. Disponible en: <http://www.col.opsoms.org/desastres/2005/inundaciones/boletin inundaciones.pdf>, s. f.
- Vejarano, E. y McCaa, R. (Eds.). *Homologación de los microdatos censales colombianos 1964-1993*. Bogotá: CIDS-Universidad Externado de Colombia y Population Center University Minnesota.
- Villanueva, A. (2005). “Santander: Inundaciones en Bucaramanga y Girón, febrero 9 y 11 de 2005.” Disponible en: <http://info.worldbank.org/etools/docs/library/152956/ColombiaVillanueva.pdf>, s. f.

